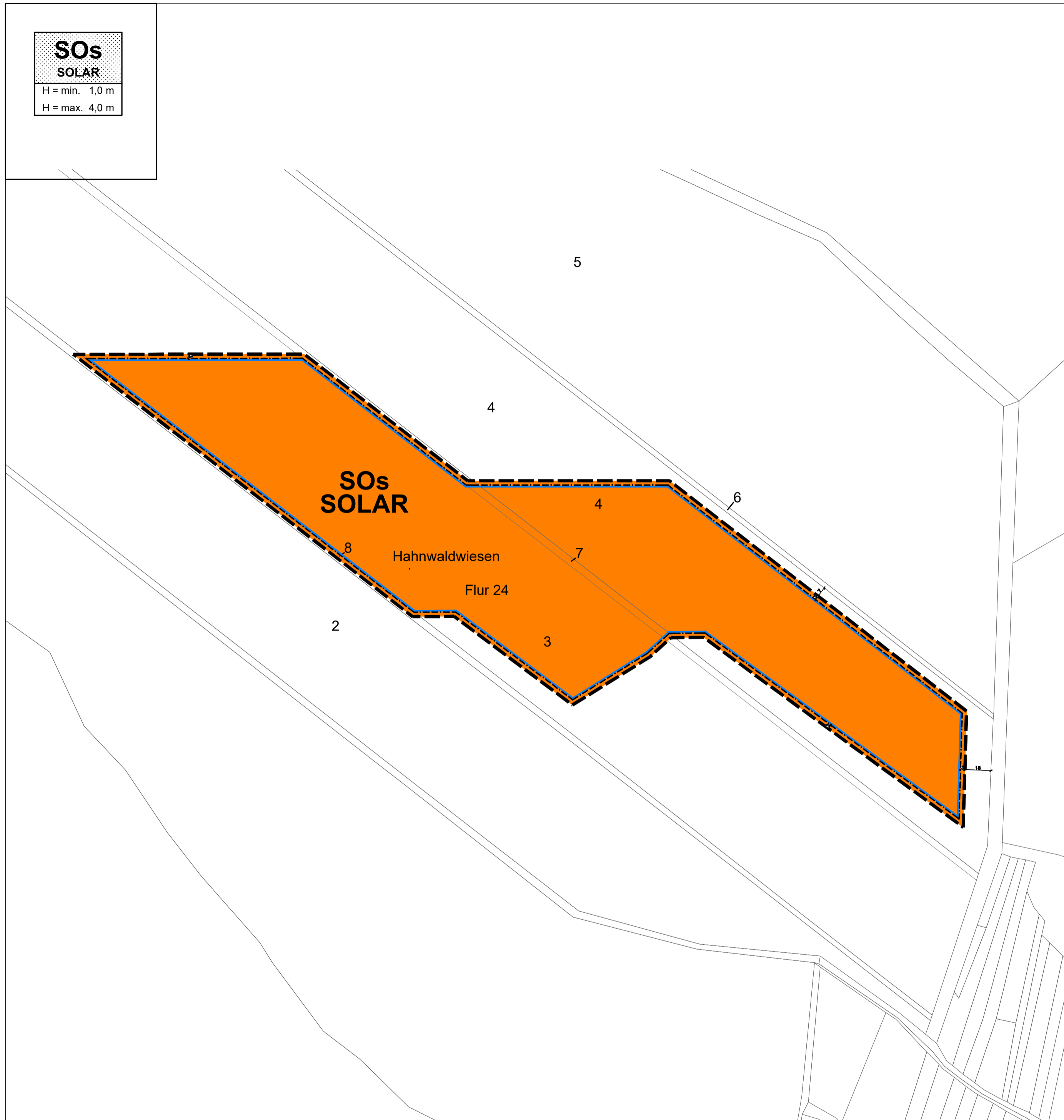


GEMEINDE KIEDRICH

Bebauungsplan SOLARPARK HAHNWALDWIESEN



LEGENDE

SOs SOLAR	SOs SONSTIGES SONDERGEBIET (§ 11 BauNVO) ZWECKBESTIMMUNG: SOLAR
H = min. 1,0 m	H = min. MIN. ZULÄSSIGE HÖHE (IN METERN)
H = max. 4,0 m	H = max. MAX. ZULÄSSIGE HÖHE (IN METERN)

EINTRAGUNGEN IN DIE NUTZUNGSSCHABLONE NUR BEISPIELHAFT

ART DER BAULICHEN NUTZUNG (§ 9 (1) Nr. 1 BauGB)

	SONSTIGES SONDERGEBIET § 11 BauNVO
	ZWECKBESTIMMUNG: PHOTOVOLTAIK-FREIFLÄCHENANLAGE

MASS DER BAULICHEN NUTZUNG (§ 9 (1) Nr. 1 BauGB)

H = min.	MINDESTHÖHE DER UNTERKANTE MODULTISCHE ÜBER NATÜRLICHER GELÄNDEOBERFLÄCHE IN METERN
H = max.	MAXIMALE HÖHE DER OBERKANTE MODULTISCHE ÜBER NATÜRLICHER GELÄNDEOBERFLÄCHE IN METERN

BAUGRENZEN (§ 9 (1) Nr. 2 BauGB)

	BAUGRENZE (§ 23 BauNVO)
--	-------------------------

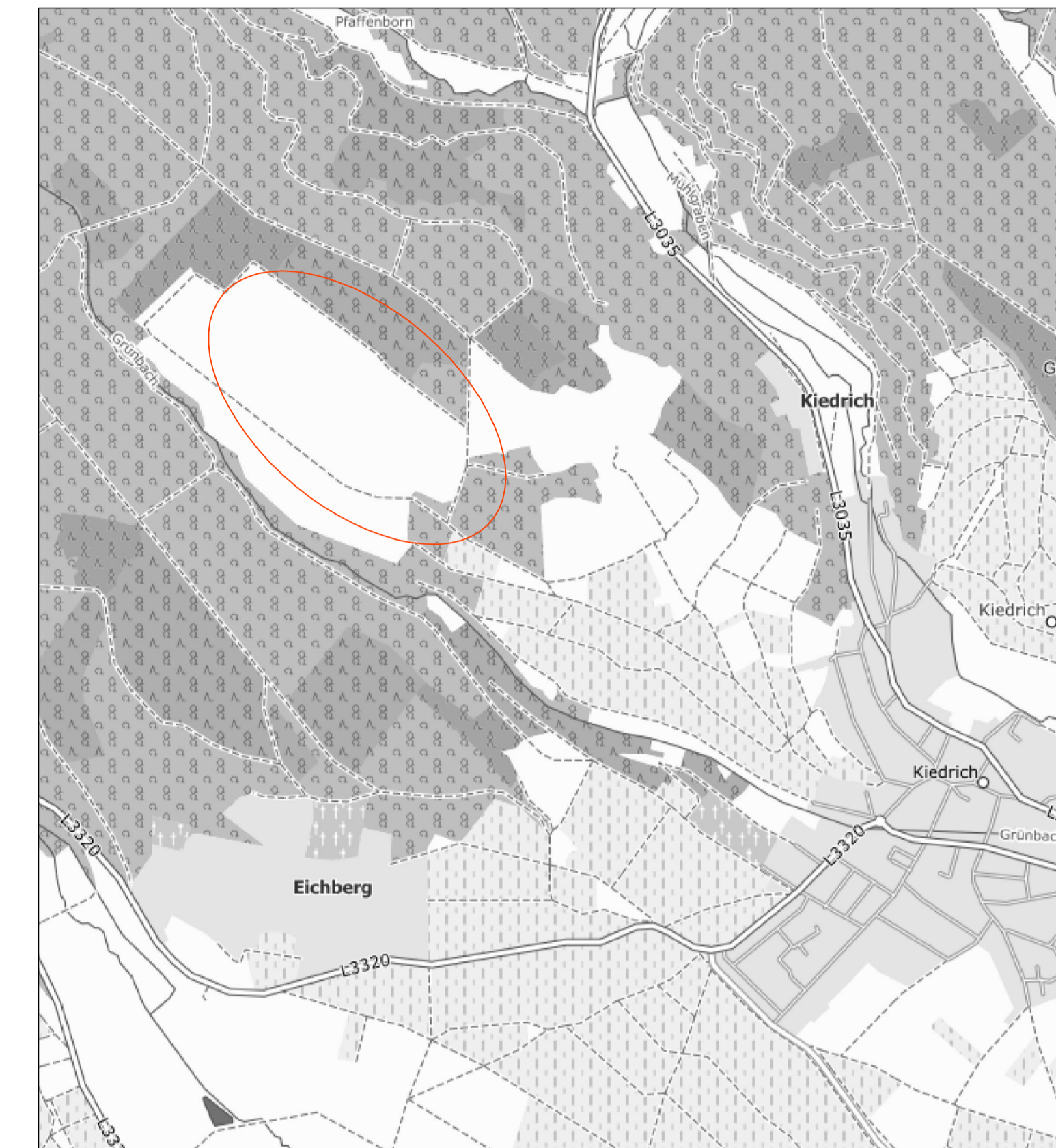
SONSTIGE PLANZEICHEN

	GRENZE DES RÄUMLICHEN GELTUNGSBEREICHES (§ 9 (7) BauGB)
	VERMASSUNG IN METERN (MASSANGABE NUR BEISPIELHAFT)

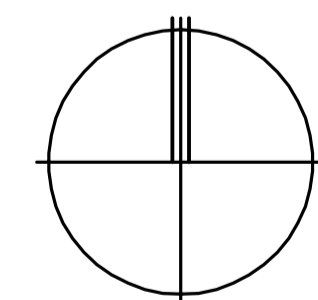
NACHRICHTLICHE DARSTELLUNG

	VORHANDENE KATASTERGRENZE (KEINE FESTSETZUNG)
222	FLURSTÜCKSNUMMER (FLURSTÜCKSNUMMER NUR BEISPIELHAFT)
x 175 m NN	HÖHENLAGE BESTAND IN METERN ÜBER NN (§ 9 (3) BauNVO) (HÖHENANGABE NUR BEISPIELHAFT)

ÜBERSICHT



ohne Maßstab



GEMEINDE KIEDRICH

Bebauungsplan SOLARPARK HAHNWALDWIESEN

PROJEKT-NR.	:	34.56
PLAN-NR.	:	2
MASSTAB	:	1:2.000
DATUM	:	17.03.2026
GRÖSSE	:	DIN A1
BEARBEITER	:	TK

VORENTWURF

PLANUNGSBÜRO
HENDEL + PARTNER

STÄDTEBAU – UND LANDSCHAFTSARCHITEKTUR
FRIEDRICH-BERGIUS-STRASSE 9 65203 WIESBADEN
TELEFON 0611.30 01 23